

V A M A s.r.o.
Vilsnická 94
40502 Děčín

naše značka
5002070340

vyřizuje
Jaroslav Kápička

datum
17.01.2020

Věc:

Veřejné osvětlení ul. Českolipská a Ke Hřbitovu

K.ú. - p.č.: Březiny u Děčína

Stavebník: Statutární město Děčín, Mírové nám. 1175/5, 40502 Děčín

Účel stanoviska: Předprojektová příprava

GasNet, s.r.o., jako provozovatel distribuční soustavy (PDS) a technické infrastruktury, zastoupený GridServices, s.r.o., vydává toto stanovisko:

V zájmovém území vyznačeném v příloze tohoto stanoviska, nejsou umístěna žádná provozovaná plynárenská zařízení a plynovodní přípojky ve vlastnictví nebo správě GasNet, s.r.o.. Mohou se zde nacházet plynárenská zařízení jiných vlastníků či správců, případně i dlouhodobě nefunkční/neprovozovaná plynárenská zařízení bez dostupných informací o jejich poloze a vlastnictví.

V rozsahu území vyznačeného v příloze souhlasíme s povolením stavby dle zákona 183/2006 Sb. ve znění pozdějších předpisů např. s vydáním územního rozhodnutí, zjednodušeným územním řízením, vydáním územního souhlasu, uzavřením veřejnoprávní smlouvy, ohlášením, stavebním povolením, veřejnoprávní smlouvou o provedení stavby nebo oznámením stavebního záměru s certifikátem autorizovaného inspektora.

V případě uzavření veřejnoprávní smlouvy nebude GasNet, s.r.o. ani GridServices, s.r.o., jako zmocněnec GasNet, s.r.o., účastníkem územního ani stavebního řízení a nebudou uvedeni ve třetích osobách veřejnoprávní smlouvy.

Platí pouze pro území vyznačené v příloze tohoto stanoviska a to 24 měsíců ode dne jeho vydání.

Stanovisko bylo vygenerováno na základě vaší žádosti automaticky.

V případě dotčení pozemku v majetku společnosti GasNet, s.r.o. je třeba dále projednat smluvní vztah k tomuto pozemku.

Kontakt na projednání naleznete na adrese www.gasnet.cz/cs/kontaktni-system/, činnost "Smluvní vztahy - pozemky a budovy plynárenských zařízení", případně na NONSTOP zákaznické lince 800 11 33 55.

GridServices, s.r.o.

Plynárenská 499/1

Zábrdovice

602 00 Brno

T +420532221111

F +420545578571

E info@gridservices.cz

I www.gridservices.cz

IČ: 27935311

DIČ: CZ27935311

Zapsán do obchodního rejstříku:

Krajský soud v Brně

oddíl C, vložka 57165

26.07.2007

Bankovní spojení:
Československá obchodní banka,

a.s.

Číslo účtu: 17837923

Kód banky: 0300

Za správnost a úplnost dokumentace předložené s žádostí včetně jejího souladu s platnými předpisy plně zodpovídá její zpracovatel. Stanovisko nenahrazuje případná další stanoviska k jiným částem stavby.

V případě další korespondence nebo jednání (např. změna stavby) uvádějte naši značku - 5002070340 a datum tohoto stanoviska. Kontakty jsou k dispozici na www.gridservices.cz nebo NONSTOP zákaznická linka 800 11 33 55.

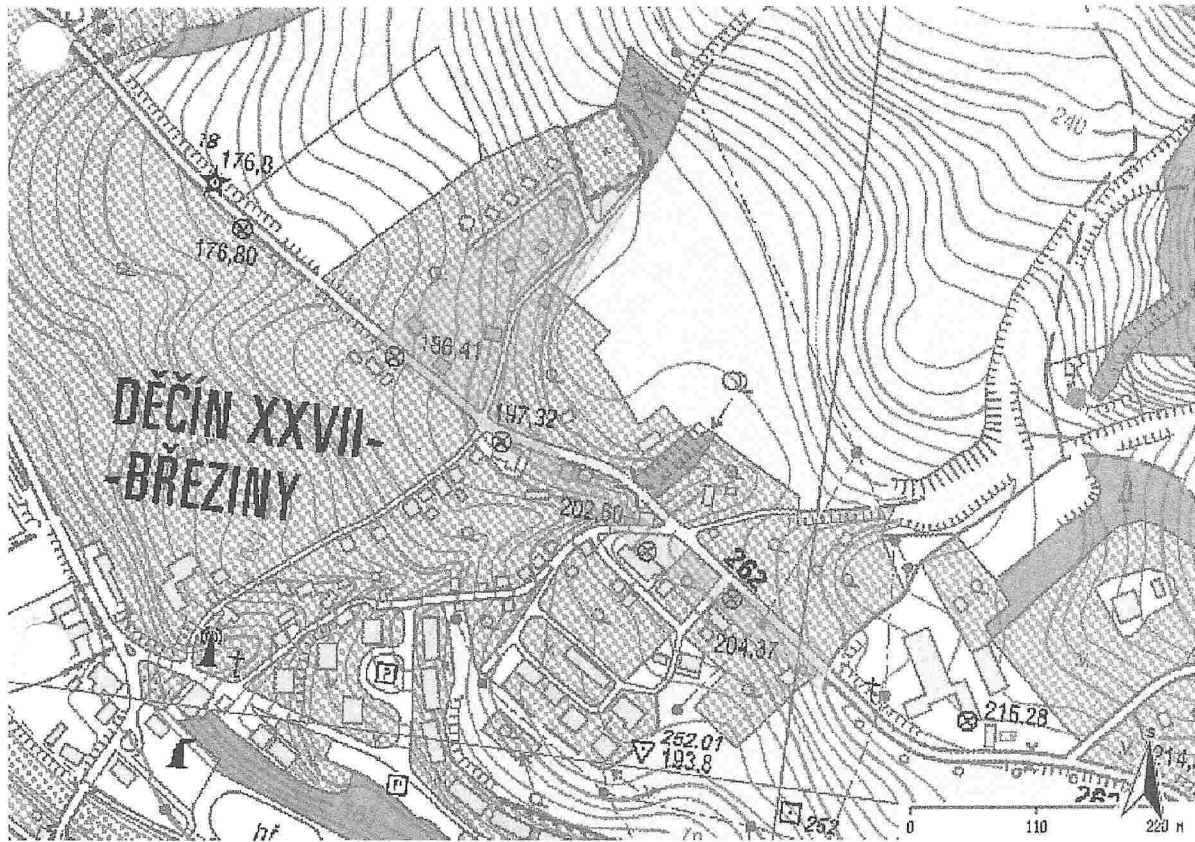


GasNet, s.r.o.
zastoupená společností GridServices, s.r.o., IČ 279 35 311
Jaroslav Kápička
Vedoucí zpracování externích požadavků
Odbor zpracování externích požadavků

Přílohy: Orientační zákres plynárenského zařízení

Příloha: Orientační zakres plynárenského zařízení. Tato příloha je nedílnou součástí stanoviska č. 5002070340 ze dne 17.01.2020.

Provozovatel DS: GasNet, s.r.o.; Stavebník: Statutární město Děčín, Mírové nám. 1175/5, 40502 Děčín. K.ú.: Březiny u Děčína.



Legenda:

	linie plynovodu
	NTL
	STL
	VTL
	VVTL
	nefunkční
	plánovaná stavba před realizací
	ve výstavbě, neuvedeno do provozu
	regulační stanice
	ochranné zařízení
	kabel
	elektropřipojka
	kabel protikorozi ochrany
	anodové uzemnění
	stanice katodové ochrany
	pásma vlivu anodového uzemnění SKAO
	neplynovodní zařízení (linie/bod)

Statutární město Děčín

Děčín

Mírové nám. 1175/5

40505 Děčín

Váš dopis značky / ze dne	Naše značka	Vyřizuje	Místo odeslání / dne
/ 17.01.2020	UPTS/OS/236637/2020	Simona Hulíková	Praha / 17.01.2020

Věc: Vyjádření k existenci podzemních sítí spol. České Radiokomunikace, a.s.

Účel: Územní řízení / rozhodnutí


Akce: Veřejné osvětlení ul. Českolipská a Ke Hřbitovu

K Vaší žádosti Vám po prošetření aktuálního stavu našich podzemních sítí sdělujeme, že na Vámi vyznačeném území nedojde ke styku s žádným podzemním vedením/zařízením v naší správě.

Z hlediska stávající zájmu Českých Radiokomunikací a.s. nemáme ke shora uvedenému záměru žádné námitky či připomínky.

S pozdravem

Za správnost:


České Radiokomunikace a.s.
Skokanská 2117/1
169 00 Praha 6
(53)

Simona Hulíková
Specialista ochrany sítě

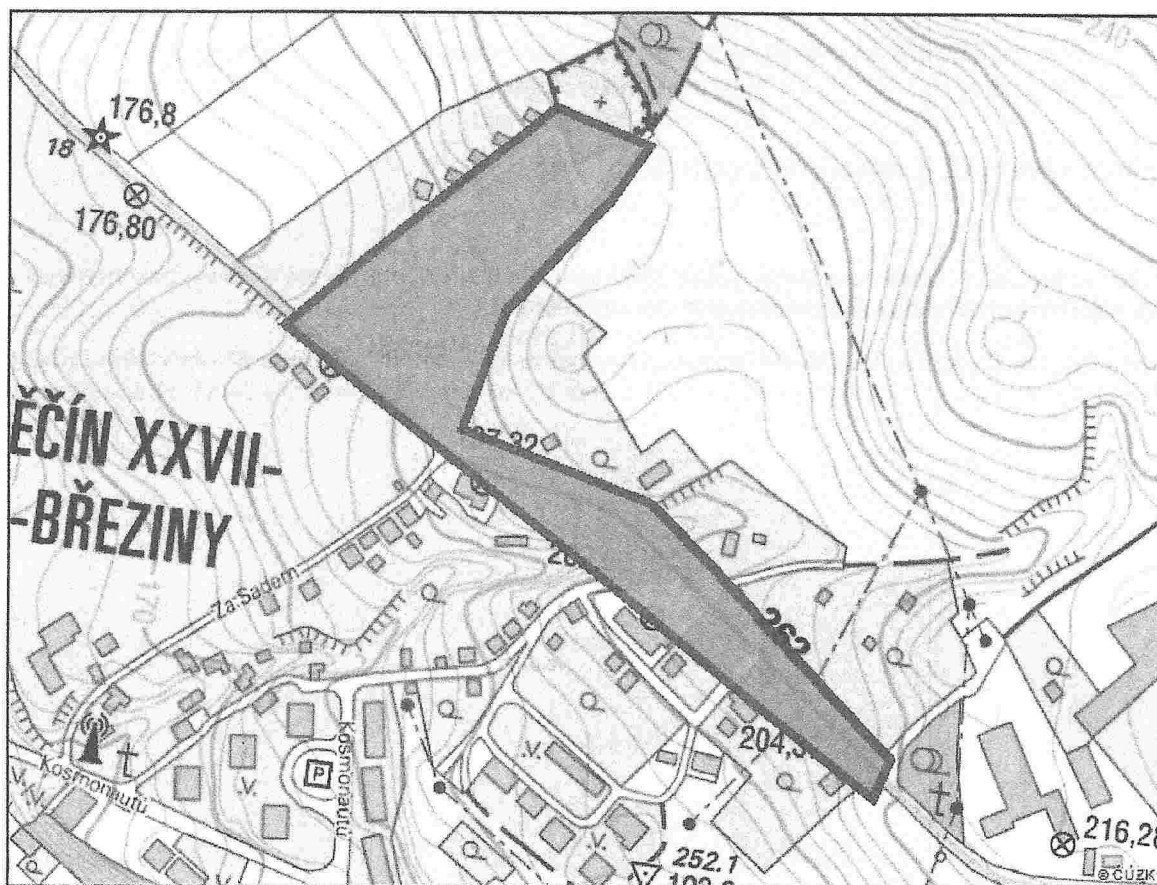
Příloha:

Platnost tohoto vyjádření je jeden rok od data vystavení, tj. do 17.01.2021

PIN: 1463

Žádost č. j. UPTS/OS/236637/2020

Zájmové území



Poznámka: Upozorňujeme Vás, že toto stanovisko **NELZE** uplatnit pro umístění a provoz větrných elektráren.



Váš dopis zn.: **elektronické podání**

Ze dne: **17.01.2020**

Naše značka: **SCVKZAD61603**

Vyřizuje: **Marie Hauznerová**

Datová schránka: **f7rf9ns**

Telefon: **840 111 111**

E-mail: **info@scvk.cz**

Datum: **20.01.2020**

Adresa žadatele:

VAMA s.r.o.

Vilsnická 94

40502 Děčín

Vyjádření společnosti Severočeské vodovody a kanalizace, a.s.

Název akce:	Veřejné osvětlení ul. Českolipská a Ke Hřbitovu
Účel vyjádření:	Existence zařízení ve správě SČVK
Zájmové území:	Okres: Děčín
	Obec: Děčín
	Katastrální území, parcelní číslo: Březiny u Děčína, 274/2 pozemková
Žadatel:	VAMA s.r.o.
Tel., e-mail	731148429, vama06@seznam.cz
Investor:	neuvedeno
Adresa, tel., e-mail	neuvedeno
Projektant:	neuvedeno
Vlastník dotčené IS	SVS
Platnost vyjádření:	jeden rok ode dne vyhotovení (v případě, že Váš zájem nadále trvá, požádejte před uplynutím této lhůty o prodloužení platnosti vyjádření)

Ve výše uvedeném zájmovém území se nachází zařízení provozovaná společností Severočeské vodovody a kanalizace, a.s. a jejich ochranná nebo bezpečnostní pásma. Konkrétně se jedná o:

Vodovodní řad DN<500

Uvedené zařízení je zakresleno v příloze č.1, jež je nedílnou součástí poskytnuté informace. Zákres liniových vedení slouží pouze jako orientační informace o jeho existenci a nenahrazuje skutečné umístění zařízení v zájmovém území.

Skutečné umístění zařízení je nutno zjistit vytyčením přímo na místě, nejlépe před zahájením projektových prací. V případě nejasností budou provedeny kopané sondy či vytyčení inspekční kamerou.

Stavebník je povinen neprodleně ohlásit případné poškození vodohospodářského zařízení provozovateli. Stavebník odpovídá za eventuální škodu na vodohospodářském zařízení způsobenou svojí činností.

Případná existence vodovodních či kanalizačních přípojek není předmětem tohoto stanoviska. Se žádostí o informaci o existenci přípojek se obraťte na vlastníky přípojek, kdy vlastníkem vodovodní nebo kanalizační přípojky, popřípadě jejích částí zřízených přede nabytí účinnosti zákona č. 274/2001 Sb. Zákona o vodovodech a kanalizacích v platném znění, je vlastník pozemku nebo stavby připojené na vodovod nebo kanalizaci, neprokáže-li se opak.

V případě, že Vám byl na Vaši žádost poskytnut vektorový zakres sítě, Vás upozorňujeme, že tato data mohou být využita pouze pro účely záměru, na které bylo vyjádření vydáno a nemohou být poskytována třetím osobám, případně jakkoliv dále využívána.

Vytyčení skutečného umístění zařízení ve správě společnosti Severočeské vodovody a kanalizace, a.s. je nutné objednat na: tel. 840 111 111; info@scvk.cz



Pro provádění zemních, stavebních a ostatních prací v ochranném a bezpečnostním pásmu zařízení ve správě Severočeských vodovodů a kanalizací, a.s. Teplice požadujeme plně respektovat toto zařízení a to za dodržení všech předpisů a norem, které se k této činnosti vztahují.

V případě, že dojde ke střetu se zařízením v naší správě, jste povinen toto neprodleně oznámit na tel. 840 111 111 a projednat s naší společností.

Při odkrytí zařízení ve správě Severočeských vodovodů a kanalizací, a.s. Teplice v průběhu prováděných prací požadujeme toto před zásypem protokolárně předat naší společnosti. Dojde-li ke vstupu do ochranného pásma v průběhu prováděných prací, je potřeba tuto skutečnost neprodleně oznámit naší společnosti.

Při případném nedodržení těchto podmínek bude naše společnost požadovat náhradu způsobených škod a uvedení vzniklých nesrovnalostí do souladu s právními předpisy a normami.

Poskytnutá informace nenahrazuje stanovisko k projektové dokumentaci pro vydání příslušného rozhodnutí.

Obecné technické podmínky pro střety se zařízením ve správě Severočeských vodovodů a kanalizací, a. s. jsou k dispozici na www.scvk.cz.

Severočeské vodovody a kanalizace, a.s.
415 50 Teplice, Přítkovská 1689
IČ: 49099451 DIČ: CZ49099451
162

Ing. Jiří Mudruňka
manažer útvaru TPČ OZ Ústí nad Labem

Příloha:

1. Situace a orientační zakres s vyznačeným zařízením provozovaným společností Severočeské vodovody a kanalizace, a.s.



*Příloha: situace zájmového území

Příloha k žádosti o poskytnutí informace ze dne: 17.01.2020

Naše značka: SCVKZAD61603

Situace zájmového území



VODOVOD pitná	STOKA JEDNOTNÁ	PLÁNOVANÉ SÍTĚ	OCHRANNÉ P. vodního zdroje
VODOVOD surová	STOKA SPLAŠKOVÁ	PROVOZOVANÉ-ODSTAVENÉ SÍTĚ	OCHRANNÉ P. ČOV
ELEKTRICKÉ VEDENÍ	STOKA DEŠŤOVÁ	VÚJ VODOJEM	OSTATNÍ
			ZAKRESLENÁ OBLAST



Váš dopis zn.:
ze dne: 16. 4. 2020
Naše značka: O20690034102/UTPCUL/Ha
Vyřizuje: Bc. Marie Hauznerová
Datová schránka: f7rf9ns
Telefon: 840 111 111
Email: info@scvk.cz
Datum: 30. 4. 2020

VAMA s.r.o.
Dan Kazimír
Vilsnice 94
405 02 Děčín 12

Vyjádření společnosti Severočeské vodovody a kanalizace, a.s.

Název akce:	„Veřejné osvětlení ul. Českolipská a Ke Hřbitovu“, k.ú. Březiny u Děčína
Účel vyjádření:	K dokumentaci (DUR/DSP/DPS a změně DUR/DSP/DPS) stavby
Zájmové území:	Okres: Děčín
	Obec: Děčín
	Část obce, ulice, č.p.: Děčín XXVII – Březiny, ul. Českolipská, Ke Hřbitovu
	Katastrální území, parcelní číslo: Březiny u Děčína, p.p.č. 830/1, 795/1, 1305, 864, 868 a související
Žadatel:	VAMA s.r.o.
Adresa, tel., e-mail	Vilsnice 94, 405 02 Děčín 12 Tel. +420 731 148 429, e-mail: kazimir@vamaelektro.cz
Investor:	ČEZ Distribuce a.s.
Adresa, tel., e-mail	Teplická 874/8, 405 02 Děčín IV
Projektant:	Jan Malý
Vlastník dotčené IS	SVS
Předchozí vyjádření a rozhodnutí	Byly splněny podmínky předcházejících vyjádření a vydaných rozhodnutí ANO/NE – předcházející vyjádření nebylo dosud vydáno
Platnost vyjádření:	jeden rok ode dne vyhotovení (v případě, že Váš zájem nadále trvá, požádejte před uplynutím této lhůty o prodloužení platnosti vyjádření)

Popis navrženého řešení:

Jedná se o vybudování nového veřejného osvětlení, které bude instalováno v rámci výstavby nového zemního kabelového vedení – ČEZ Distribuce, a.s..

Z nového rozpojovacího pilíře, který bude umístěn vedle stávajícího pilíře ČEZ Distribuce, a.s. na pozemku p.č. 418 bude vyvedeno nové zemní kabelové vedení CYKY – J 4x16 a bude vedeno v pozemcích p.č. 418, 864, 830/1. V pozemku p.č. 830/1 bude vedeno v zeleném pásu a bude smyčkovat lampový stožár č. 3 a dále bude pokračovat do lampového stožáru č. 2, kde bude ukončeno. Z tohoto lampového stožáru bude pokračovat zemní kabelové vedení za pomoci protlaku č. 1 v hloubce 1,2 – 1,5m v asfaltové komunikaci. Dále bude zemní kabelové vedení CYKY – J 4x16 vedeno v zeleném pásu komunikace až k protlaku č. 2, který bude proveden jako protlak č. 1 a zemní kabelové vedení bude ukončeno v lampovém stožáru č. 1.

Dále se z rozpojovací skříně VO. Která bude umístěna na pozemku p.č. 418 bude pokračovat v zeleném pásu a u pozemku p.č. 372/1 a st.p.č. 163, těsně v asfaltové komunikaci, zemním kabelovým

vedením CYKY – J 4x16 do lampových stožárů č. 5, 6 a 7, kde bude zemní kabelové vedení ukončeno. Z tohoto lampového stožáru bude vyvedeno nadzemní vedení AES 2x16, aby bylo možno překlenout betonový mostek, který se nachází na pozemku p.č. 830/1 – překlenutí bude jedno pole v délce 30m. Nadzemní vedení AES 2x16 bude ukončeno v lampovém stožáru č. 8, ze kterého bude následně vyvedeno nové zemní kabelové vedení CYKY – J 4x16 do lampových stožárů č. 9, 10, 11, 12 a 13, kde bude zemní kabelové vedení ukončeno, tyto lampové stožáry a zem. Kab. vedení bude umístěno na pozemcích p.č. 868 a 830/1.

Z rozpojovacího pilíře VO, který je umístěn na pozemku p.č. 418 bude vyvedeno zemní kabelové vedení CYKY – J 4x16 a za pomoci protlaku č. 3 překlenuta asfaltová komunikace do pozemku p.č. 795/1. Zde bude vedeno zemní kabelové vedení v zeleném pásu, kde budou umístěny lampové stožáry č. 1A až 6A, kde bude zemní kabelové vedení ukončeno. Z lampového stožáru č. 5A bude vyvedeno nové zemní kabelové vedení a za pomoci překopu v asfaltové komunikaci bude vedeno do lampového stožáru č. 7A a bude dále pokračovat přes lampové stožáry č. 8A, 9A a bude ukončeno v lampovém stožáru č. 10A.

Toto stanovisko neobsahuje vyjádření k přeložkám stávající vodohospodářské infrastruktury. V případě, že předložená dokumentace obsahuje návrh přeložky, je na stavbu přeložky vydáno samostatné vyjádření.

Při realizaci stavby dojde ke střetu se sítěmi ve správě společnosti Severočeské vodovody a kanalizace, a.s.

S obsahem dokumentace a prováděním výše uvedené stavby souhlasíme
za předpokladu dodržení následujících podmínek:

- 1) Zahájení prací nám bude 15 dní předem písemně nebo e-mailovou poštou oznámeno včetně jména a telefonického spojení na stavební dozor a zhotovitele stavby.
- 2) **Před započítím prací požádá stavebník o vytýčení vodohospodářského zařízení. Vytýčení skutečného umístění zařízení ve správě společnosti Severočeské vodovody a kanalizace, a.s. je nutné objednat na tel. 840 111 111; info@scvk.cz.**
- 3) V oblasti křížení (v ochranném pásmu) s námi provozovaným zařízením je nutné jít otevřeným výkopem, práce provádět ručně se zvýšenou opatrností.
- 4) V případě, že hloubka protlaku pod komunikací bude v přibližně stejné hloubce jako naše zařízení, je nutné toto zařízení odhalit (odkrýt potrubí). Tyto práce je nutné provádět ručně, se zvýšenou opatrností.
- 5) V případě nejasností budou provedeny kopané sondy či vytýčení inspekční kamerou. Stavebník je povinen neprodleně ohlásit případné poškození vodohospodářského zařízení provozovateli. Stavebník odpovídá za eventuální škodu na vodohospodářském zařízení způsobenou svojí činností.
- 6) Případná existence vodovodních či kanalizačních přípojek není předmětem tohoto stanoviska. Naše společnost není jejich správcem (viz § 3, odst. 3 zákona č. 274/2001 Sb. Zákona o vodovodech a kanalizacích v platném znění), se žádostí o informaci o existenci přípojek se obraťte na jejich vlastníky, tedy na vlastníky nemovitostí, jejichž pozemky budou stavbou dotčeny.
- 7) **Při realizaci inž. sítí požadujeme dodržení ČSN 736 005 „Prostorové uspořádání sítí technického vybavení a zákonů pro ukládání inž. sítí. Při umístění jakýchkoliv staveb, včetně oplocení (HUP, kiosky nn, opěrné zdi, pergoly) je nutné respektovat ochranné pásmo vodovodního řadu a kanalizační stoky dle zákona č. 274/2001 Sb. Zákon o vodovodech a kanalizacích v platném znění.**
- 8) Jakákoli změna oproti schválené dokumentaci musí být předložena ke schválení naší společnosti před dalším postupem prací.
- 9) V případě, že dojde při realizaci stavby k nalezení dalšího vodohospodářského zařízení, které není uvedeno v dokumentaci stavby, požadujeme provést samostatné jednání o způsobu ochrany zařízení nebo o jeho eventuální přeložce nebo zrušení.

10) Požadujeme být přizváni ke každé činnosti v ochranném pásmu námi provozovaného zařízení. Požadujeme součinnost s pracovníkem střediska vodovodů a kanalizací Děčín: kontaktní osoba za vodovody – p. Šova – tel. 412 535 012.

Technické standardy vodohospodářských staveb Severočeské vodárenské společnosti a. s. jsou k dispozici na www.svs.cz. Obecné technické podmínky pro zpracování projektové dokumentace jsou k dispozici na www.scvk.cz.

Severočeské vodovody a kanalizace, a.s.

415 50 Teplice, Přítkovská 1639

IČ: 49099451 DIČ: CZ49099451

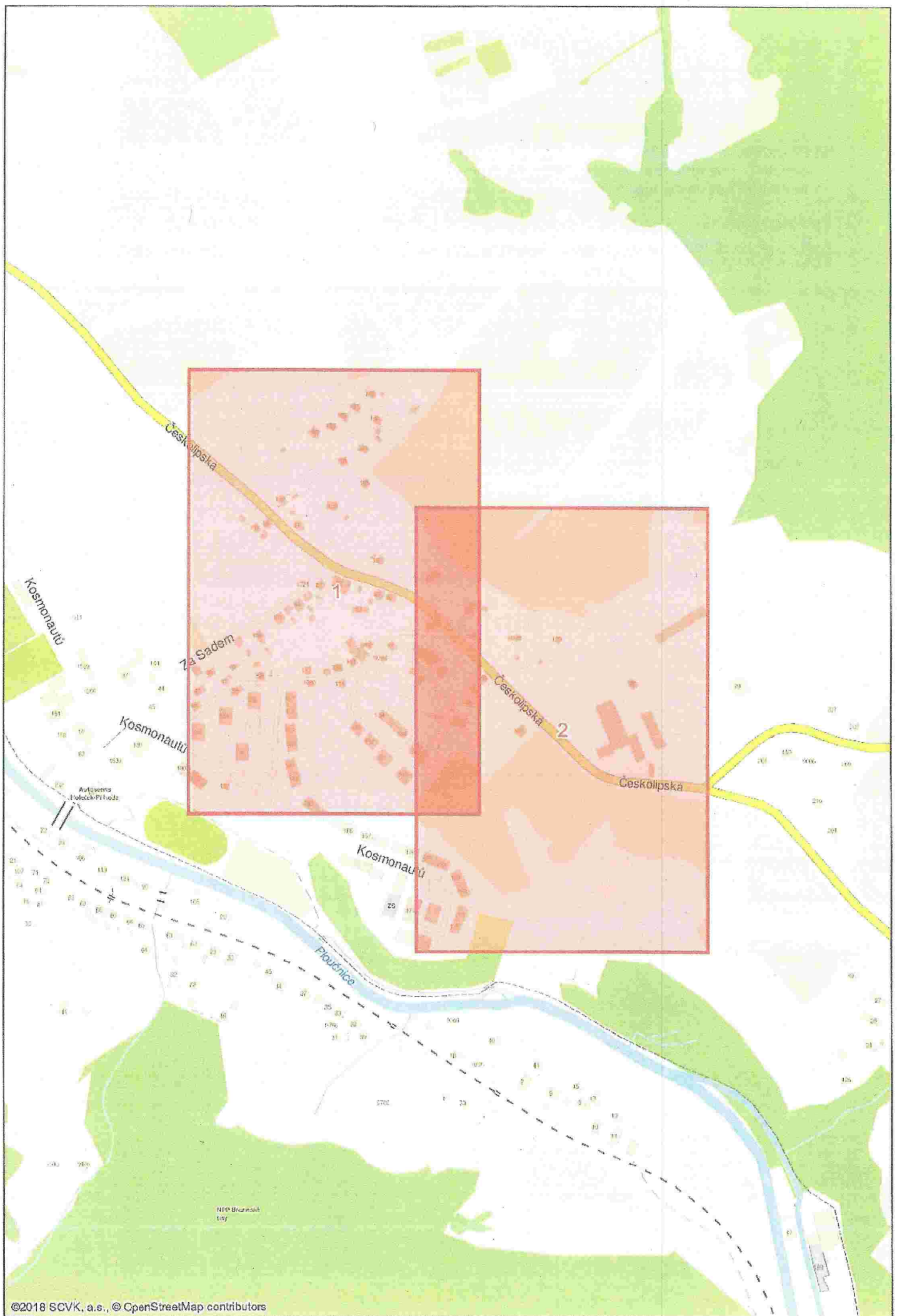


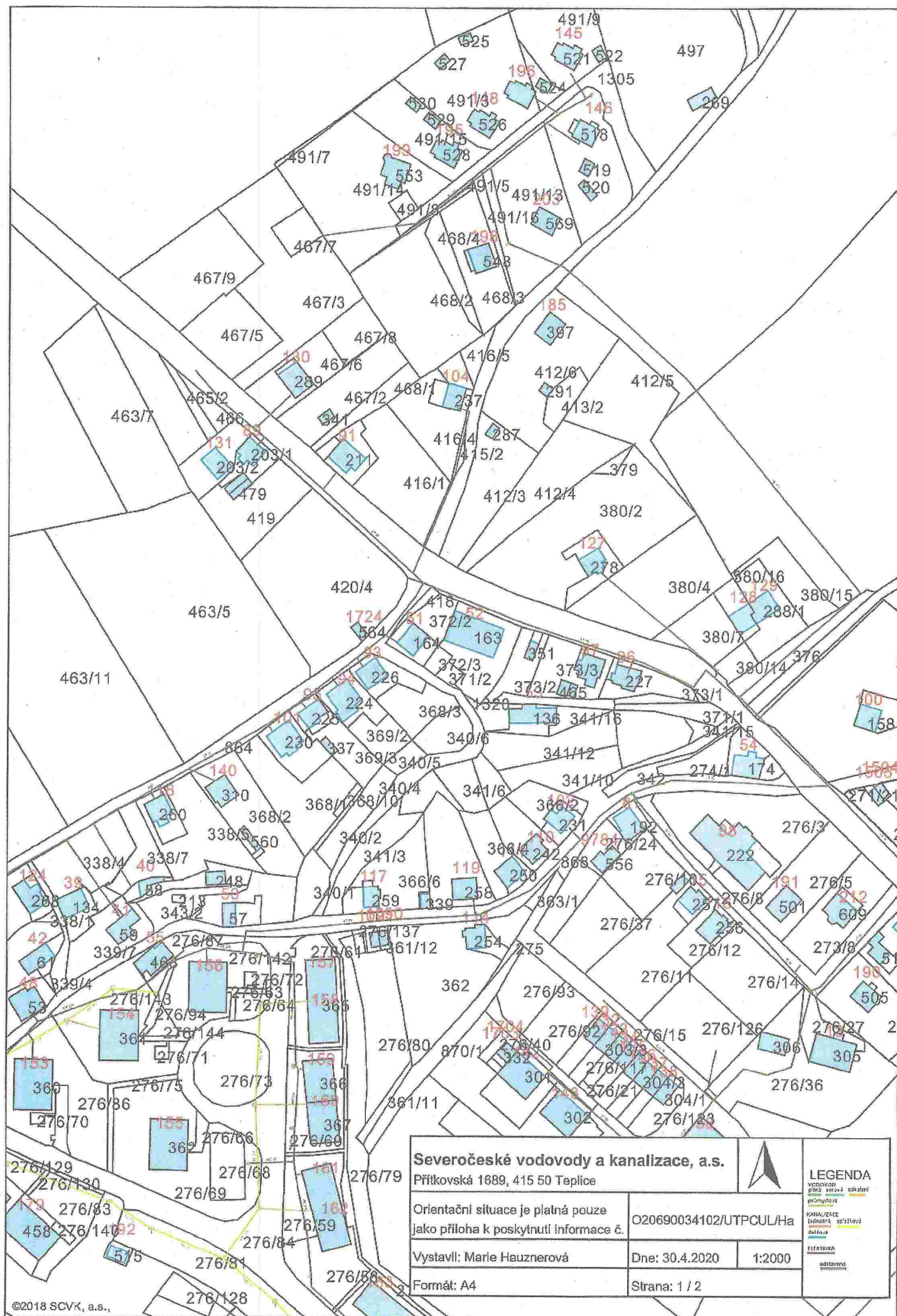
Bc. Marie Hauznerová

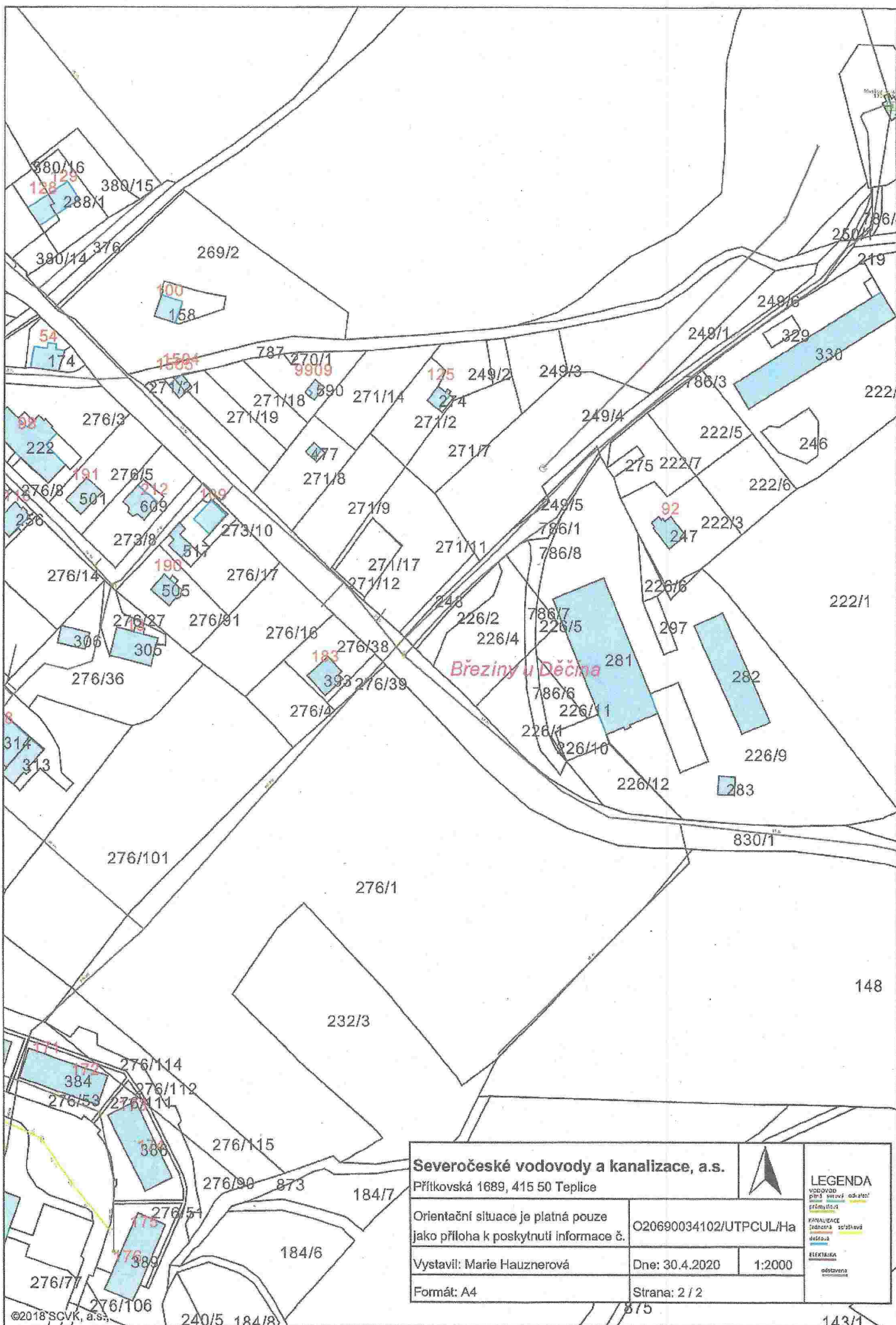
referent technickoprovozní činnosti

Příloha:

1. Situace a orientační zakres s vyznačeným zařízením provozovaným společností Severočeské vodovody a kanalizace, a.s.
2. Situace stavby z PD









UPC Česká republika, s.r.o.

Závišova 5, 140 00 Praha 4, Česká republika
IČ: 00562262

T +420 261 107 111 F +420 261 107 100

zastoupena společností



InfoTel, spol. s r.o.

Novotýseňská 2678/18, 628 00 Brno-Líšeň
IČ: 46981071

T +420 544 422 111 F +420 544 422 155

VAMA s.r.o.

Dan Kazimír

Vilnsnice 94

405 02 Děčín

**VYJÁDRĚNÍ O EXISTENCI VEDENÍ VEŘEJNÉ KOMUNIKAČNÍ SÍTĚ (VVKŠ)
A VŠEOBECNÉ PODMÍNKY OCHRANY VEDENÍ VEŘEJNÉ KOMUNIKAČNÍ SÍTĚ
SPOLEČNOSTI UPC Česká republika, s.r.o.**

vydané podle § 101 zákona č. 127/2005 Sb., o elektronických komunikacích a o změně některých souvisejících zákonů (zákon o elektronických komunikacích), ve znění pozdějších předpisů a § 161 zákona 183/2006 Sb., o územním plánování a stavebním řádu (stavební zákon).

Číslo žádosti: **E000842/20**
Název akce/stavby: **Veřejné osvětlení ul. Českolipská a Ke Hřbitovu**
Vyřizuje: **Drahoš Anatolij / +420 724 608 031**
Naše značka:
Datum: **17.1.2020**
Umístěno:
Katastrální území: **Březiny u Děčína (614190)**
Číslo parcely:
Důvod vydání vyjádření: **Územní řízení**
Popis důvodu žádosti:
Žádost o souhlas se zjednodušeným územním řízením: **Ne**
Žádost o souhlas s veřejnoprávní smlouvou: **Ne**

Společnost InfoTel, spol. s r.o. zmocněna od 1.3.2017 k zastupování společnosti UPC Česká republika, s.r.o. (dále jen *UPC*) jako vlastníka sítě elektronických komunikací ve správních, stavebně – správních, povolenacích a jiných řízeních na základě Vaší žádosti o vyjádření o existenci sítě po určení a vyznačení zájmového území – předložení projektové dokumentace a na základě stanovení důvodu pro vydání vyjádření vydává **následující vyjádření**:

Dle Vámi předložené dokumentace se v prostoru stavby nenacházejí žádná VVKŠ, která by byla ve vlastnictví UPC.

Se stavbou souhlasíme

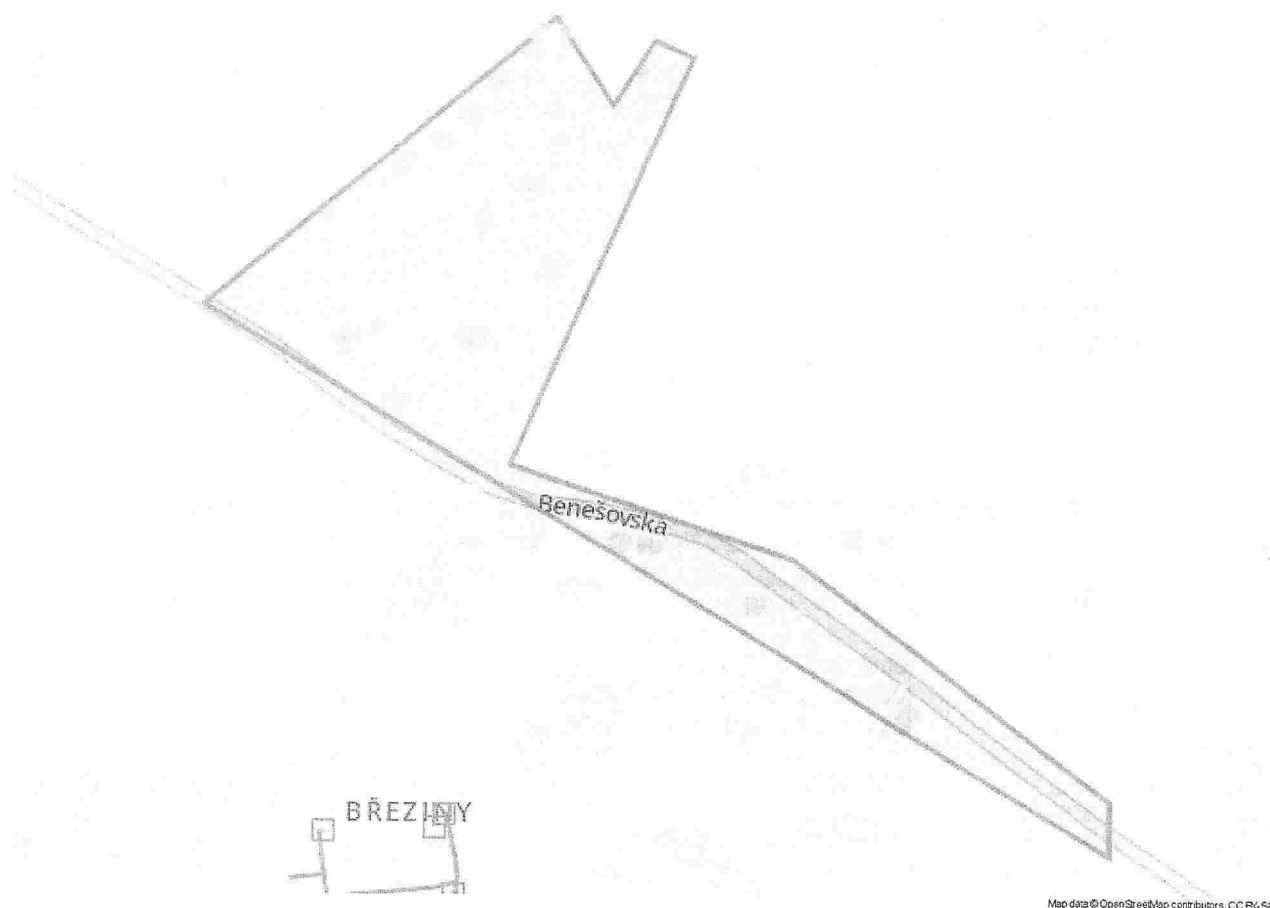
Toto vyjádření se vztahuje k aktuálnímu stavu neexistence VVKŠ ve staveništi předmětné stavby a ke dni zahájení stavby je nutno existenci VVKŠ znovu ověřit.

Toto vyjádření platí 1 rok od data vystavení a pro zájmové území, které je přílohou vyjádření.

Vyjádření vydala společnost InfoTel, spol. s r.o. dne: 17.1.2020

Anatolij Drahoš

Zájmová oblast (zájmové oblasti) zadaná žadatelem:



Legenda:

- Kabelové trasy □ Umístění technologie

Geometrie zájmové oblasti (zájmových oblastí) žádosti ve formátu WKT a souřadnicovém systému S-JTSK. Zkopírováním textu lze geometrii zobrazit v jakémkoli softwaru podporujícím formát WKT.

GEOMETRYCOLLECTION(POLYGON((-744711.046304559 -966357.730732113,-744919.142465056
-966484.857528712,-744478.37574281 -966841.525489798,-744474.296856366 -966812.368119154,-744624.536548365
-966662.528723704,-744768.199099425 -966591.354816756,-744641.371330044 -966389.585005512,-744660.354566829
-966377.782140139,-744687.654199561 -966409.023125921,-744711.046304559 -966357.730732113)))



VAMA s.r.o.
Dan Kazimír
Děčín 94
405 02 Děčín

V Praze, 17.1.2020

Naše zn.: **200117-1139147725**

Věc: vyjádření k žádosti k akci "**Veřejné osvětlení ul. Českolipská a Ke Hřbitovu**"

Sdělujeme Vám, že společnost Vodafone Czech Republic a.s., se sídlem Praha 5, náměstí Junkových 2, IČ: 25788001, zapsaná dne 13.8. 1999 v obchodním rejstříku vedeném Městským soudem v Praze pod spisovou značkou B.6064 na základě předložené dokumentace ze dne **17.1.2020**

souhlasí s realizací projektu.

Ve vámi zadaném zájmovém území a v uvedené výšce (výška stavby: 8 m, výška jeřábu: 9 m) se nenachází žádné podzemní ani nadzemní vedení naší společnosti.

Platnost vyjádření je **1 rok** od data vydání.

S pozdravem

v.z. Ing. Kateřina Rendeková
Vodafone Czech Republic a.s.
Náměstí Junkových 2
155 00 Praha 5

Vodafone Czech Republic a.s.
náměstí Junkových 2, 155 00 Praha 5
IČO: 25788001, DIČ: CZ25788001
tel: 775 971 111, fax: 775 971 999

Tel.: 607 105 305
E-mail: west@vodafone.cz

Seznam příloh/přiložených souborů:
Zadost_200117-1139147725.pdf





PRO SPOLEČNÉ ZÁJITKY

Vyřizuje: Dundáček Petr

E-mail: petr.dundacek@t-mobile.cz

VAMA s.r.o.
Dan Kazimír
Válsnice 94
405 02 Děčín
47287926

Naše značka: E18063/20

V Praze dne: 27.4.2020

Vyjádření a stanovení podmínek pro udělení souhlasu s umístěním stavby v ochranném pásmu sítě technické infrastruktury (TI) společnosti T-Mobile Czech Republic a.s.

Vydané podle § 101 ZÁKONA Č. 127/2005 Sb., o elektronických komunikacích a o změně některých souvisejících zákonů (zákon o elektronických komunikacích – dále jen ZEK), ve znění pozdějších předpisů a §161 zákona č. 183/2006 Sb., o územním plánování a stavebním řádu (stavební zákon) či dle dalších příslušných právních předpisů

Věc: Veřejné osvětlení ul. Českolipská a Ke Hřbitovu

Stupeň: Územní řízení

Na základě předložených projektových podkladů dáváme **souhlasné stanovisko k vydání Územního souhlasu / rozhodnutí (Stavebního povolení) a následně souhlas s realizací stavby.**

Dle předložených dokladů nedojde ke kolizi s technickou infrastrukturou společnosti **T-Mobile Czech Republic a.s.**

Toto stanovisko má platnost 1 rok.

Vydané stanovisko nelze prodloužit. Po uplynutí platnosti zadejte žádost o nové stanovisko.

T-Mobile
T-Mobile Czech Republic a.s.
Tomáčkova 2144/1
148 00 Praha 4
IČ 64949681, DIČ CZ64949681

Ochrana sítí
Technologický úsek

V případě doplňujících dotazů vždy uvádějte v „Předmětu“ e-mailu číslo jednací.



Příloha č. 1

Rekapitulace žádosti o vyjádření k existenci sítě elektronických komunikací

Číslo žádosti: E18063/20
Název stavby /akce: Veřejné osvětlení ul. Českolipská a Ke Hřbitovu
Datum podání žádosti: 27.4.2020
Důvod žádosti: Územní řízení
Popis jiného důvodu žádosti:
Poznámka:

Žadatel

Firma / organizace: VAMA s.r.o.
IČ: 47287926
DIČ:
Kontaktní osoba: Dan Kazimír
Adresa: Vilsnice 94
Město / obec: Děčín
PSČ: 405 02
Stát: 47287926
E-mail: vama06@seznam.cz
Telefonní číslo: 731148429

Stavebník

Firma / organizace: Statutární město Děčín
Kontaktní osoba: Dan Kazimír
Adresa: Mírové nám.
Město / obec: Děčín
PSČ: 40502
Stát:
E-mail: vama06@seznam.cz
Telefonní číslo: 731148429

Stavba

Výška nad terénem (metry): 8 m
Projektant:
Druh stavby: Infrastruktura
Hodnota projektu: 0 mil. Kč
Měsíc zahájení stavby: 3/2021
Měsíc ukončení stavby: 3/2021

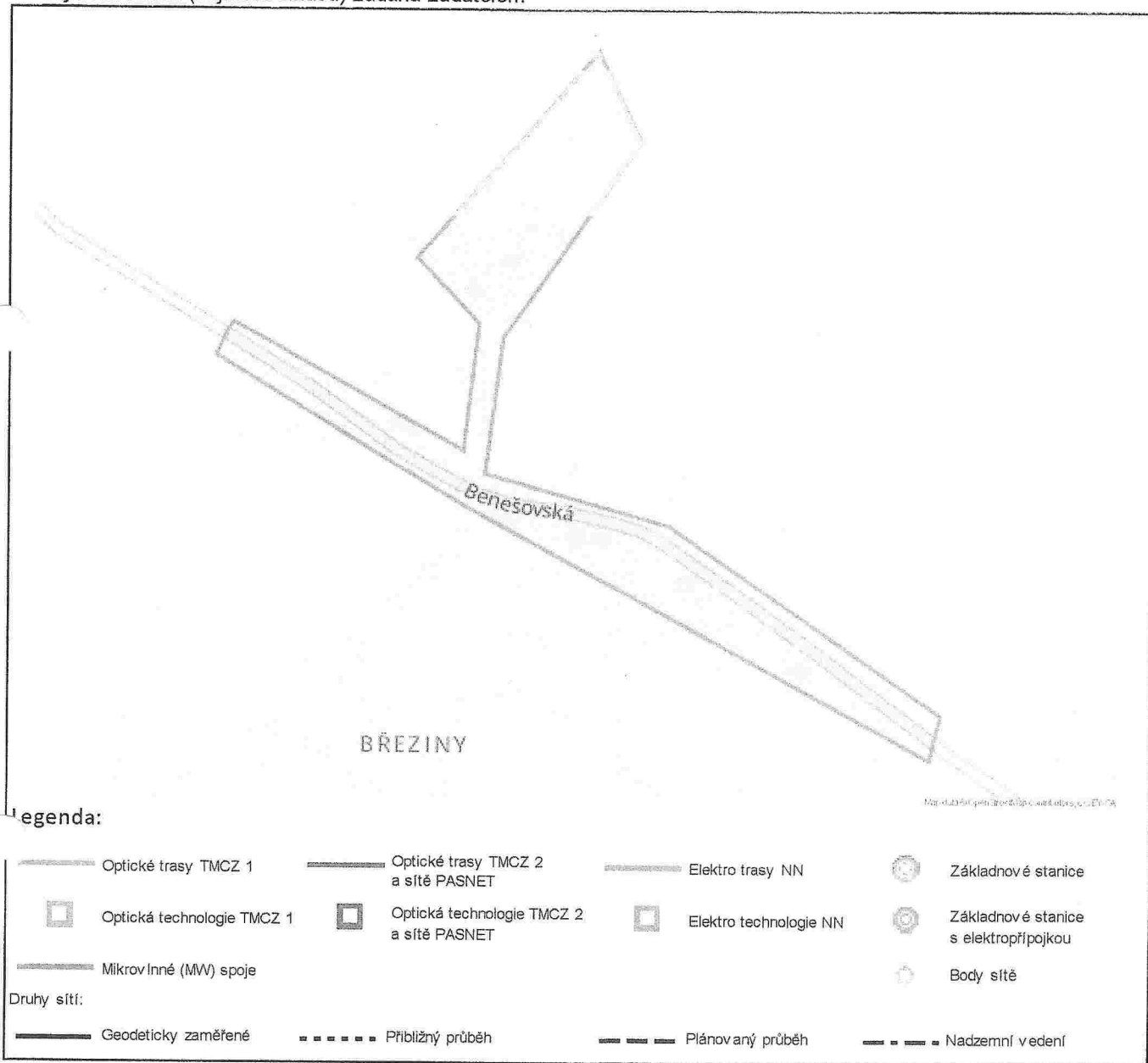
Odeslání stanoviska

E-mail: vama06@seznam.cz

Příloha č. 2

Situační plánek

Zájmová oblast (zájmové oblasti) zadaná žadatelem



Geometrie zájmové oblasti (zájmových oblastí) žádosti ve formátu WKT a souřadnicovém systému S-JTSK. Zkopírováním textu lze geometrii zobrazit v jakémkoli softwaru podporujícím formát WKT.

POLYGON((-744931.561746421 -966460.658794034,-744946.049825519 -966482.259556438,-744789.560383058 -966609.568048176,-744495.239400995 -966827.592769203,-744483.454878015 -966797.988938924,-744652.015805268 -966642.536887598,-744772.928531314 -966589.028707896,-744747.835173295 -966497.478190112,-744635.305975243 -966376.028192941,-744656.065774397 -966311.38535009,-744799.310108718 -966433.869787093,-744762.966057625 -966485.451700214,-744785.597427991 -966570.702454492,-744931.561746421 -966460.658794034))



STATUTÁRNÍ MĚSTO DĚČÍN

MAGISTRÁT MĚSTA DĚČÍN

Odbor komunikací a dopravy

Mírové nám. 1175/5, 405 38 Děčín

Datová schránka: x9hbpfn

Váš dopis zn.:

Ze dne:

Číslo jednací: MDC/111904/2019

Spisová zn.: MDC/72318/2019

Počet listů: 1

Počet příloh:

V A M A s.r.o.

Děčín XII-Vilnsnice č.p. 94

407 04 Děčín

Vyřizuje: Renata Kuruczová

Telefon: 412593237

E-mail: renata.kuruczova@mmdecin.cz

Děčín: 16.10.2019

Plná moc

Níže podepsaný vedoucí odboru komunikací a dopravy, pan **Ing. Přemysl Mička**, narozený dne 15.01.1960, bytem Děčín I, Čsl. armády 1160/21,

zplnomocňuje

společnost V A M A s.r.o., Děčín XII-Vilnsnice č.p. 94, 407 04 Děčín, IČO: 47287926 k zastupování statutárního města Děčín při územním řízení v rámci stavby: "Úprava sítě veřejného osvětlení Děčín XXVII, ul. Českolipská, MK směr ke hřbitovu".

Ing. Přemysl Mička
vedoucí odboru komunikací a dopravy



© **VAMA** s.r.o.
ELEKTROMONTÁŽE
Vilnsnice 94, Děčín 12
Tel.: 412 511 447
e-mail: vama@vamaelektro.cz
www.vamaelektro.cz

Plnou moc v rozsahu zplnomocnění přijímám

Držitel certifikátu ČSN EN ISO 9001:2015 – Quality Management System Certification

IČO: 00261238
DIČ: CZ00261238

Česká spořitelna, a.s.
č. ú. 19-921402389/0800

Tel.: 412 593 111

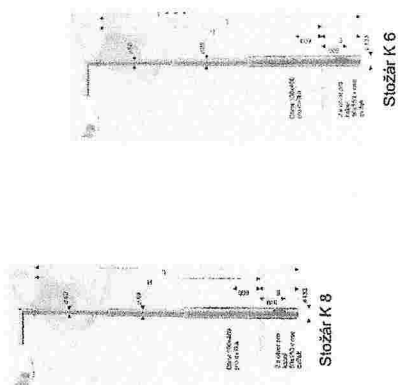
E-mail: posta@mmdecin.cz
Internet: www.mmdecin.cz

otisk elektronického podpisu

Březiny u Děčína 614190

Harjoitusalue: Mäki-8: MN - AO 3 km:n kiertue, 500 m. Piste
 Osa-alue: Mäki-8: MN - AO 3 km:n kiertue, 500 m. Piste
 Osa-alue: Mäki-8: MN - AO 3 km:n kiertue, 500 m. Piste
 Osa-alue: Mäki-8: MN - AO 3 km:n kiertue, 500 m. Piste

Značky, které značí el. zařízení nejsou uvedeny v měřítku
to znamená (sloupy, poj. skříň, atd.)



LEGENDA:

[illegible]

OSZS

zastoupená Renátou LENÍKOVOU

s realizací stavby dle přiložené dokumentace.

Toto stanovisko platí po dobu dvou let.

UP-54315-252-200-1150

Litoměřice dne: 16.04.2020

© 2002 Blackwell Science Ltd, *Journal of Internal Medicine* 252: 399–406

Dradly, kaze aradi pl. zatizeni nejz. uvozeny v nřidku
ke zvonu (stopy, př. stěh. etc.)

ACN-6227

1. *What is the purpose of the study?*
 2. *What are the research objectives?*
 3. *What is the research methodology?*
 4. *What are the results of the study?*
 5. *What are the conclusions of the study?*
 6. *What are the limitations of the study?*
 7. *What are the implications of the study?*
 8. *What are the future research directions?*
 9. *What are the contributions of the study?*
 10. *What are the key findings of the study?*

WIN MID

zastoupená Renátou LENKOVOU
Oddělení správy územní a místní čes.

s realizací stavby dle přiložených dokumentace.
Toto stanovisko platí po dobu dvou let.

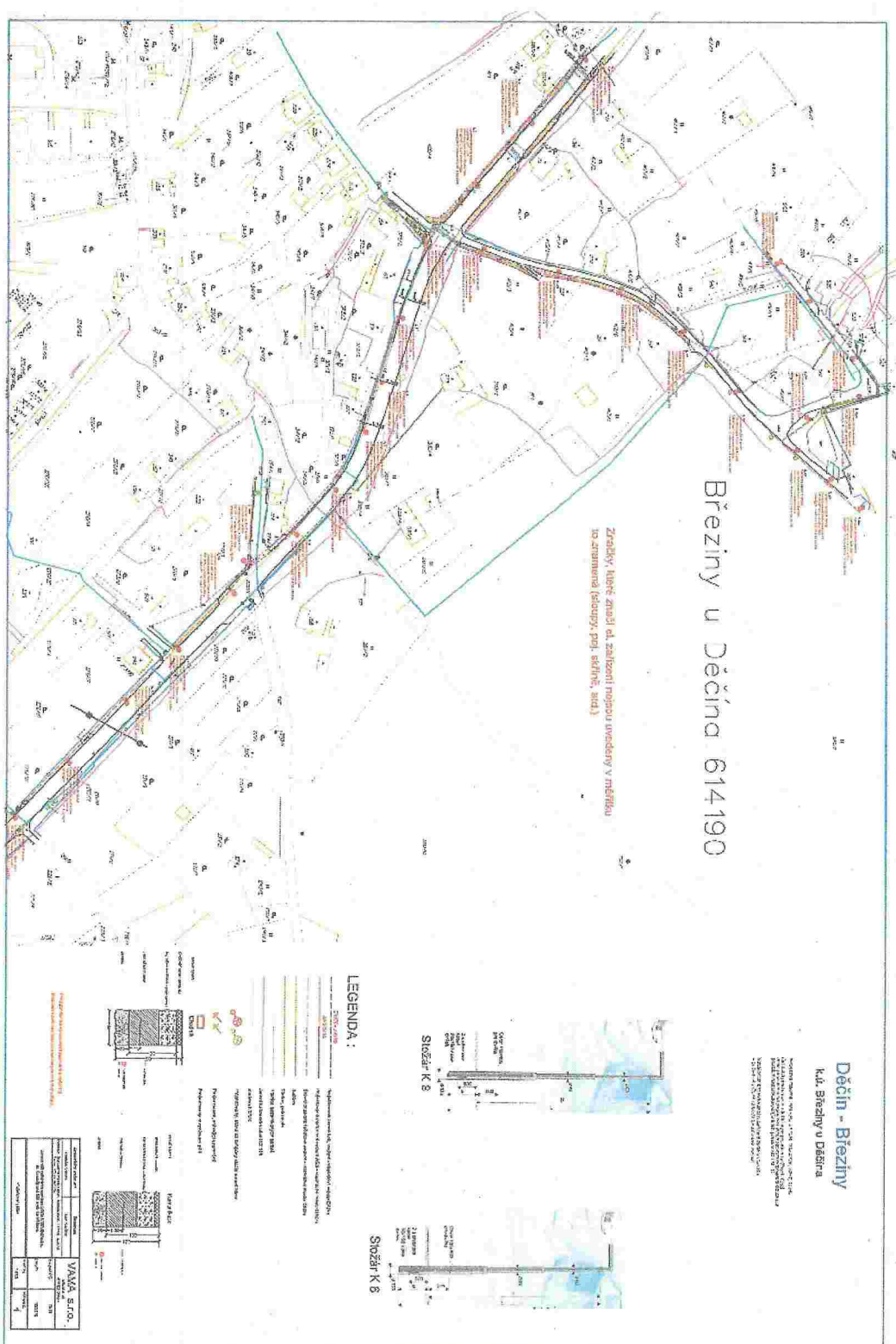
10-57515-152-150-150

Litoměřice dne: .

16.09.2020

25

25



Číslo smlouvy: VI/1017/2020/DC

0-S. 2020-0408/0799

Ústecký kraj
IČ 70892156
se sídlem Velká Hradební 3118/48, 400 02 Ústí nad Labem
zastoupený Správou a údržbou silnic Ústeckého kraje, příspěvkovou organizací
se sídlem : Ruská 260, Dubí 3, PSČ: 417 03
IČ : 00080837
DIČ : CZ00080837
bankovní spojení : KB Teplice, č.ú.: 78-7308630297/0100
zastoupená : Ing. Libor Tačner, ředitel příspěvkové organizace
dále jen „budoucí zavázaný“

a

Statutární město Děčín
se sídlem : Mírové náměstí 1175/5, Děčín 4, PSČ: 405 02
IČ : 00261238
DIČ : CZ00261238
bankovní spojení : Česká spořitelna, číslo účtu: 19-921402389/0800
zastoupeno Jaroslavem Hroudou – primátorem města
dále jen „budoucí oprávněný“

uzavřeli dnešního dne tuto

s m l o u v u

o smlouvě budoucí o zřízení služebnosti inženýrské sítě

dle ustanovení § 1785 a násl. zákona č. 89/2012 Sb., občanský zákoník, ve znění pozdějších předpisů

I.

- (1) Ústecký kraj je vlastníkem pozemku p.p.č. 830/1 v k.ú. Březiny u Děčína, zapsaného na LV č. 519, druh pozemku: ostatní plocha, způsob využití: silnice, způsob ochrany: rozsáhlé chráněné území, obec Děčín, okres Děčín, evidovaného u Katastrálního úřadu pro Ústecký kraj, Katastrální pracoviště Děčín (dále jen „budoucí služební pozemek“) a komunikace č. II/262, která se nachází na budoucím služebném pozemku.
- (2) Správa a údržba silnic Ústeckého kraje, příspěvková organizace je na základě zřizovací listiny č. 130/2001, ve znění pozdějších dodatků, oprávněna k výkonu vlastnických práv Ústeckého kraje k silnicím II. a III. tříd, včetně jejich součástí a příslušenství v rámci své územní působnosti (správa majetku kraje). Výkon tohoto vlastnického práva se vztahuje i k budoucímu služebnému pozemku.

II.

- (1) Budoucí zavázaný se v souladu se zřizovací listinou uvedenou v čl. I této smlouvy zavazuje s budoucím oprávněným uzavřít smlouvu o zřízení služebnosti inženýrské sítě k budoucímu služebnému pozemku. Obsahem služebnosti bude povinnost budoucího zavázaného strpět zřízení, provozování, udržování a provádění úprav zařízení: „Veřejné osvětlení ul. Českolipská a Ke Hřbitovu“ (dále jen „zařízení“), včetně jeho součástí, příslušenství, opěrných a vytyčovacíh bodů, jakož i strpět vstup a vjezd v souvislosti se zřízením, provozováním, udržováním a prováděním úprav zařízení, a to podle geometrického plánu, který vymezí územní rozsah služebnosti a který bude nedílnou součástí smlouvy o zřízení služebnosti inženýrské sítě jako její příloha č. 1.

- (2) K uzavření smlouvy o zřízení služebnosti inženýrské sítě podle odst. 1 je budoucí oprávněný povinen zaslat budoucímu zavázanému písemnou výzvu nejpozději do 6 měsíců ode dne uvedení zařízení do trvalého provozu. Součástí této výzvy bude geometrický plán pro vymezení rozsahu služebnosti, zpracovaný na náklady budoucího oprávněného.

III.

- (1) Služebnost bude zřízena za jednorázovou úhradu v částce 4 000,- Kč. K úhradě bude přičtena DPH ve výši dle příslušného právního předpisu.
- (2) Po dokončení prací v budoucím služebném pozemku vyzve budoucí oprávněný budoucího zavázaného k protokolárnímu převzetí. Na základě tohoto protokolu vystaví budoucí zavázaný fakturu budoucímu oprávněnému.
- (3) Jednorázová úhrada podle odst. 1 bude splatná na účet č. 78-7308630297/0100 u KB Teplice v termínu uvedeném ve faktuře, splňující veškeré náležitosti daňového dokladu, nejpozději však do 30 dnů od jejího doručení budoucímu oprávněnému. Při nedodržení data splatnosti vzniká budoucímu zavázanému právo účtovat budoucímu oprávněnému úrok z prodlení za pozdní úhradu daňového dokladu (faktury) ve výši 0,05% z dlužné částky za každý den prodlení.
- (4) Veškeré náklady spojené se zřízením služebnosti se zavazuje hradit budoucí oprávněný, a to včetně ceny za zásah do tělesa komunikace stanovené dle platného ceníku schváleného Radou Ústeckého kraje, který bude řešen samostatnou smlouvou.

IV.

O budoucím zřízení služebnosti dle této smlouvy rozhodl dne 20.2.2020 Ing. Jindřich Franěk, vedoucí odboru dopravy a silničního hospodářství Krajského úřadu Ústeckého kraje na základě usnesení Rady Ústeckého kraje č. 032/27R/2017 ze dne 1.11.2017.

V.

- (1) Budoucí oprávněný se zavazuje zahájit stavbu zařízení, pro kterou bude budoucí smlouvou zřízena služebnost, nejpozději od ukončení platnosti příslušného stupně přípravy stavby.
- (2) Pokud stavba zařízení nebude zahájena nejpozději ve výše uvedeném termínu, je budoucí zavázaný oprávněn od této smlouvy odstoupit. Budoucí zavázaný je oprávněn odstoupit od smlouvy i v případě, že stavbou zařízení nebude dotčen budoucí služební pozemek.

VI.

- (1) Budoucí oprávněný se zavazuje:
- bezplatně předat budoucímu zavázanému po ukončení stavby zařízení geometrický plán pro vymezení rozsahu služebnosti na budoucím služebném pozemku.
 - uvést na své náklady budoucí služební pozemek do původního stavu dle podmínek stanovených při projednávání stavby zařízení ve všech stupních řízení, popř. nahradit budoucímu zavázanému škodu vzniklou v důsledku činnosti budoucího oprávněného na budoucím služebném pozemku, popř. na pozemcích sousedících, jsou-li ve vlastnictví nebo ve správě budoucího zavázaného.
 - v případě budoucích zásahů do tělesa komunikace splnit podmínky stanovené Správou a údržbou silnic Ústeckého kraje, příspěvkovou organizací, a uhradit cenu za zásah dle platného ceníku schváleného Radou Ústeckého kraje na základě samostatné smlouvy.

VII.

Práva a povinnosti podle této smlouvy přecházejí na případné právní nástupce účastníků.


VIII.

- (1) Smluvní strany shodně prohlašují, že si tuto smlouvu před jejím podpisem přečetly, že byla uzavřena po vzájemném projednání podle jejich pravé a svobodné vůle, určitě, vážně a srozumitelně, bez zneužití tísně, nezkušenosti, rozumové slabosti, rozrušení nebo lehkomyšlnosti druhé strany, na důkaz čehož připojují své podpisy.
- (2) Tato smlouva je vyhotovena ve čtyřech stejnopisech, z nichž dva obdrží budoucí zavázaný a dva budoucí oprávněný.

INFORMACE O ZPRACOVÁNÍ OSOBNÍCH ÚDAJŮ: <http://www.susuk.cz/dokumenty>

V Dubí, dne 03. 06. 2020

Správa a údržba silnic Ústeckého kraje,
příspěvková organizace
Budeš 239, 417 01 Dubí 3




Budoucí zavázaný

Ústecký kraj
zastoupený

Správou a údržbou silnic Ústeckého kraje,
příspěvkovou organizací
Ing. Libor Tačner, ředitel

V Děčíně, dne 27-05-2020


Budoucí oprávněný
Statutární město Děčín
Jaroslav Hrouda, primátor



Podepsané smlouvy zasílejte výhradně na adresu: SÚS ÚK, p.o. Krokova 1439/16, 40501 Děčín I

DOLOŽKA

ve smyslu ustanovení § 41 zákona č. 128/2000 Sb., o obcích (obecní zřízení),
ve znění pozdějších předpisů
(dále jen „zákon č. 128/2000 Sb.“)

Statutární město Děčín, ve smyslu ustanovení § 41 zákona č. 128/2000 Sb., potvrzuje, že u právních jednání obsažených ve Smlouvě o smlouvě budoucí o zřízení služebnosti inženýrské sítě č. VI/1017/2020/DC, č. 2020-0408/OMH, kterou se věcným břemenem zatěžují pozemky:


▪ p.č. 830/1,

zapsané na LV č. 519 pro katastrální území Březiny u Děčína, obec Děčín, v katastru nemovitostí u Katastrálního úřadu pro Ústecký kraj, Katastrální pracoviště Děčín,

byly ze strany oprávněného splněny veškeré zákonem č. 128/2000 Sb., či jinými obecně závaznými právními předpisy stanovené podmínky ve formě předchozího zveřejnění, schválení či odsouhlasení, které jsou obligatorní pro platnost tohoto právního jednání.

Zatížení pozemků bylo schváleno usnesením rady města č. RM 20 09 37 16 ze dne 12.5.2020.

V Děčíně dne..... 27-05-2020


Jaroslav Hrouda
primátor

